

Weg von München Hauptbahnhof nach München Kardinal-Faulhaber-Straße 1.



© 2003 NAVTEQ/PTV AG/Map&Guide

— Fußweg
— Fußweg
⤴ Ausgang
🚶 Start Fußweg
🚶 Ende Fußweg

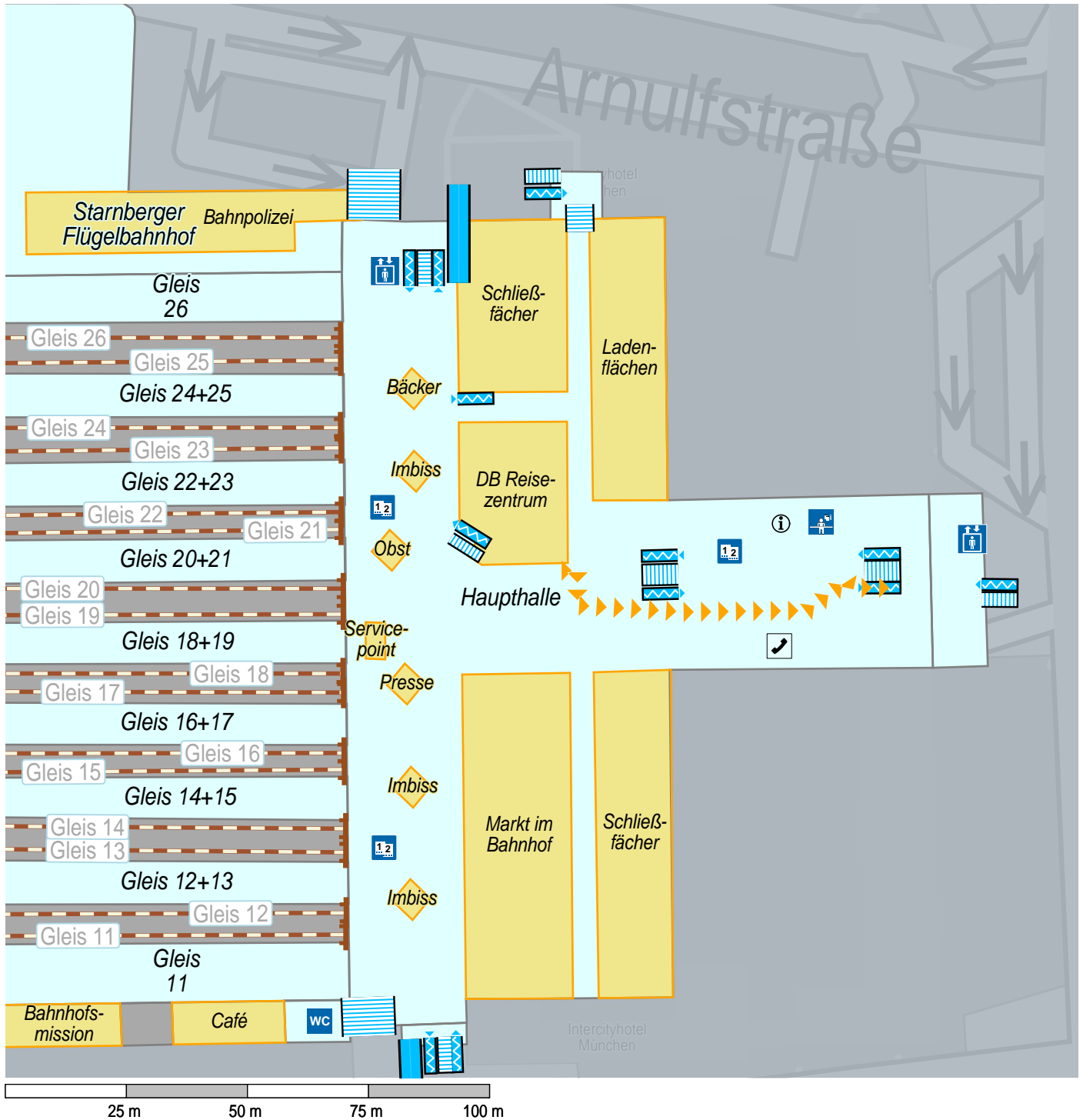
1.		Start München Hauptbahnhof.		
2.		schräg rechts	170 m	170 m
3.		schräg links	Schützenstraße	30 m 200 m
4.		geradeaus	Luitpoldstraße	70 m 270 m
5.		geradeaus		10 m 280 m
6.		rechts	Ampel	10 m 290 m
7.		rechts		10 m 300 m
8.		schräg rechts	Ampel	10 m 310 m
9.		rechts	Prielmayerstraße	220 m 0.5 km
10.		rechts	Ampel	70 m 0.6 km
11.		links	Karlsplatz/Karlsplatz	40 m 0.6 km
12.		geradeaus	Karlsplatz	50 m 0.7 km
13.		geradeaus	Lenbachplatz	80 m 0.8 km
14.		schräg rechts		20 m 0.8 km
15.		schräg links	Lenbachplatz	80 m 0.9 km
16.		geradeaus	Pacellistraße	10 m 0.9 km
17.		schräg links	Ampel	20 m 0.9 km
18.		geradeaus	Maximiliansplatz	140 m 1.0 km
19.		geradeaus		60 m 1.1 km
20.		hinten rechts	Prannerstraße	50 m 1.2 km
21.		schräg links	Rochusberg	110 m 1.3 km
22.		schräg rechts	Salvatorstraße	100 m 1.4 km

Weg von München Hauptbahnhof nach München Kardinal-Faulhaber-Straße 1.

23.

Ankunft München Kardinal-Faulhaber-Straße 1.

Abschnitt Haupthalle

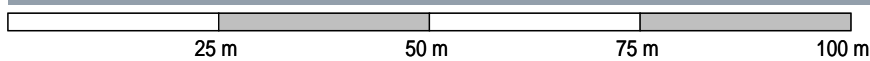
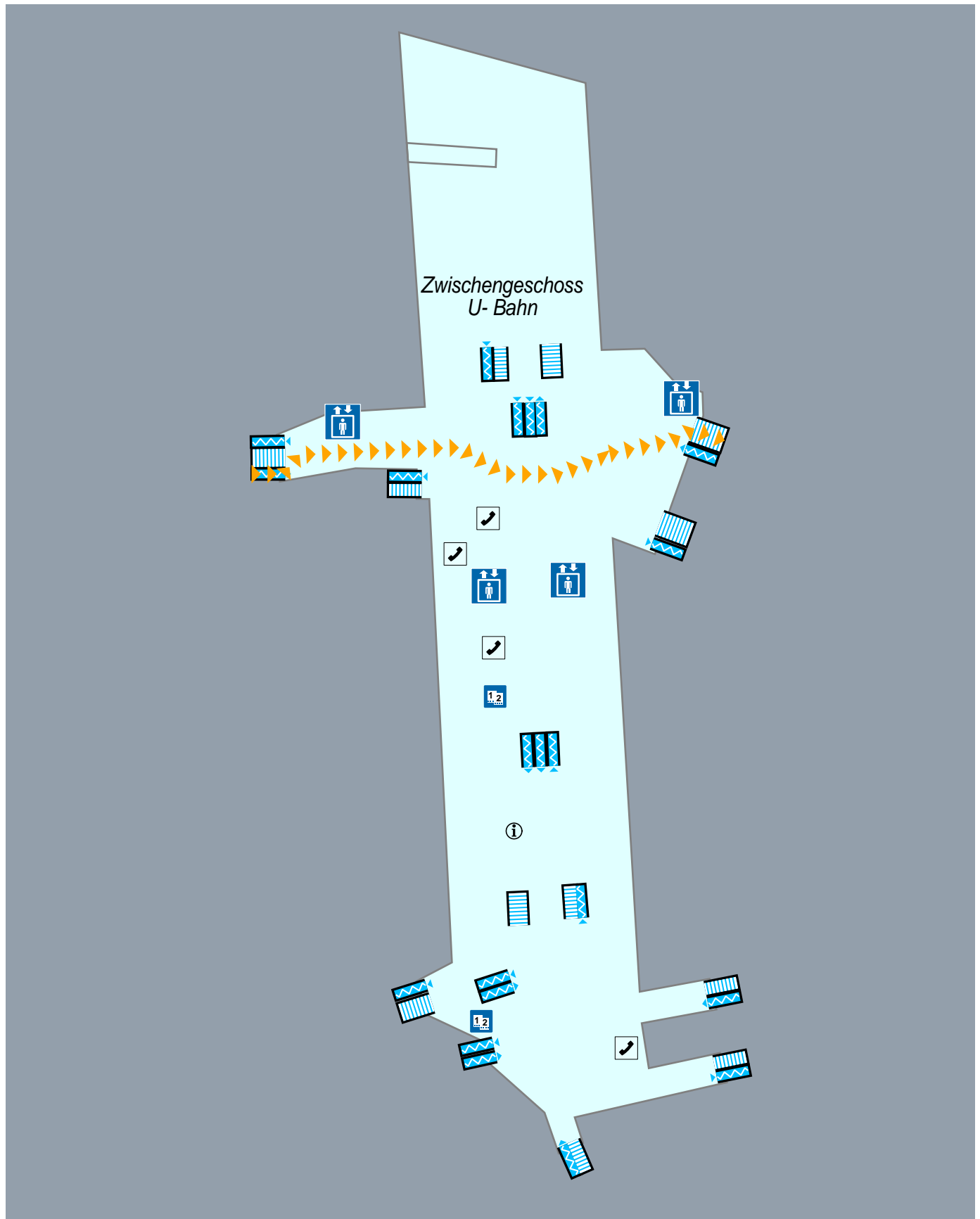


- Fußweg
- Treppe
- Rolltreppe
- Rampe
- i Information
- wc Toilette
- 1.2 Fahrscheinautomat
- 1.2 Fahrkartenschalter
- ☎ Telefon
- 1.2 Aufzug

1.		Haupthalle	10 m 10 m
2.	↙ links	Schild „Ausgang Bahnhofplatz/ Tram“ passieren	20 m 30 m
3.	↙ schräg links	Schild "Übergang zur U-Bahn U1/ U2" folgen	40 m 70 m
4.	↘ schräg rechts	Rolltreppe nach unten	▲ 20 m 90 m




-> Zwischengeschoss zur U-Bahn

Abschnitt Zwischengeschoß zur U-Bahn U1/ U2



- Fußweg
- Rolltreppe
- Treppe
- Information
- Fahrscheinautomat
- Telefon
- Aufzug

Abschnitt Zwischengeschoss zur U-Bahn U1/ U2

1.		schräg links	Zwischengeschoss U-Bahn	20 m	20 m
2.		schräg links	Schild "Ausgang Schützenstraße/ Tram 16, 17, 19, 21" folgen	60 m	80 m
3.		geradeaus	Treppe nach oben	↗ 20 m	100 m